




Omloop van de Westhoek 2020

zondag 22 maart 2020

Wedstrijd Elite vrouwen UCI 1.1

| | | | | | | Tijdschema | | | | |
|----|-----------------------------|---|---|------------------------|--|------------|-------|---------|---------|---------|
| | | | | | | km+ | km- | 37 km/h | 39 km/h | 41 km/h |
| 1 | ICHTEGEM | | | | | | | | | |
| 2 | Eernegem | | | | | | | | | |
| 3 | | | Sportcentrum Eernegem | | | | | 14:00 | 14:00 | 14:00 |
| 4 | | ↕ | R Bruggestraat | | | -6,0 | | | | |
| 5 | | ↕ | L Zeeweg | | | -3,8 | | | | |
| 6 | Bekegem | | | | | | | | | |
| 7 | | ↕ | R Leegstraat | | | -1,9 | | | | |
| 8 | | ↕ | L Dorpstraat | | | -1,3 | | | | |
| 9 | | ↕ | L Watervallestraat | | | -0,5 | | | | |
| 10 | | ↕ | Bord einde bebouwde kom | OFFICIELE START | | 0,0 | 131,5 | 14:10 | 14:10 | 14:10 |
| 11 | | ↕ | RD Vaartstraat | | | 0,2 | 131,3 | 14:10 | 14:10 | 14:10 |
| 12 | OUDEBURG | | | | | | | | | |
| 13 | Westkerke | | | | | | | | | |
| 14 | | | Bourgognestraat | | | | | | | |
| 15 | | ↕ | R Eernegemstraat | | | 1,7 | 129,8 | 14:12 | 14:12 | 14:12 |
| 16 | | ↕ | RP 2/4 Westkerkestraat (N368) | | | 3,3 | 128,2 | 14:15 | 14:15 | 14:14 |
| 17 | Oudenburg | | | | | | | | | |
| 18 | | | Burg onder E40 | | | 4,6 | 126,9 | 14:17 | 14:17 | 14:16 |
| 19 | | ↕ | L Goedeboterstraat | | | 5,3 | 126,2 | 14:18 | 14:18 | 14:17 |
| 20 | | ↕ | L Keiweg (N358) | | | 6,6 | 124,9 | 14:20 | 14:20 | 14:19 |
| 21 | GISTEL | | | | | | | | | |
| 22 | Gistel | | | | | | | | | |
| 23 | | ↕ | RD Gistelbrug | | | 8,4 | 123,1 | 14:23 | 14:22 | 14:22 |
| 24 | Snaaskerke | | | | | | | | | |
| 25 | | | Kanaalstraat (N358) | | | | | | | |
| 26 | | ↕ | RD Snaaskerkebrug | | | 11,8 | 119,7 | 14:29 | 14:28 | 14:27 |
| 27 | MIDDELKERKE | | | | | | | | | |
| 28 | Leffinge | | | | | | | | | |
| 29 | | ↕ | Vaardijk-Zuid (N358) | | | | | | | |
| 30 | | ↕ | RD Leffinge brug | | | 14,3 | 117,2 | 14:33 | 14:32 | 14:30 |
| 31 | | | Vaardijk-Zuid (N358) | | | | | | | |
| 32 | Slijpe | | | | | | | | | |
| 33 | | ↕ | RD Slijpe brug (paaltjes !!!) | | | 17,7 | 113,8 | 14:38 | 14:37 | 14:35 |
| 34 | | | Vaardijk-Zuid (N358) | | | | | | | |
| 35 | Mannekenvere | | | | | | | | | |
| 36 | | | Vaardijk-Zuid (N358) | | | | | | | |
| 37 | | ↕ | L Rattevallebrug | | | 20,3 | 111,2 | 14:42 | 14:41 | 14:39 |
| 38 | | | Rattevallestraat | | | | | | | |
| 39 | | ↕ | R Rattevallestraat (richting Mannekenvere) | | | 20,7 | 110,8 | 14:43 | 14:41 | 14:40 |
| 40 | | | Brug over E40 | | | 22,7 | 108,8 | 14:46 | 14:44 | 14:43 |
| 41 | | | Rattevallestraat | | | | | | | |
| 42 | | ↕ | L Brugsesteenweg (N367) | | | 23,6 | 107,9 | 14:48 | 14:46 | 14:44 |
| 43 | Sint-Pieters-Kapelle | | | | | | | | | |
| 44 | | | Diksmuidestraat (N367) | | | | | | | |
| 45 | | ↕ | L Kerk richting Zevekote | | | 27,9 | 103,6 | 14:55 | 14:52 | 14:50 |
| 46 | | | Brugsesteenweg (N367) | | | | | | | |
| 47 | GISTEL | | | | | | | | | |
| 48 | Zevekote | | | | | | | | | |
| 49 | | | Zevekotestraat (N367) | | | | | | | |
| 50 | | ↕ | RD Kerk Zevekote | | | 31,5 | 100,0 | 15:01 | 14:58 | 14:56 |
| 51 | | | Nieuwpoortse Steenweg (N367) | | | | | | | |
| 52 | Gistel | | | | | | | | | |
| 53 | | ↕ | R Kruispunt Tourmalet | | | 34,3 | 97,2 | 15:05 | 15:02 | 15:00 |
| 54 | | | Torhoutse Baan (N33) | | | | | | | |
| 55 | Moere | | | | | | | | | |
| 56 | | ↕ | RD Kruispunt De Kallebasse | | | 37,2 | 94,3 | 15:10 | 15:07 | 15:04 |
| 57 | ICHTEGEM | | | | | | | | | |
| 58 | Eernegem | | | | | | | | | |
| 59 | | | Oostendesteenweg (N33) | | | | | | | |
| 60 | | ↕ | RD Kruispunt | | | | | | | |
| 61 | Ichtegem | | | | | | | | | |
| 62 | | | Oostendesteenweg (N33) | | | | | | | |
| 63 | | ↕ | R Kruispunt De Engel | | | 41,9 | 89,6 | 15:17 | 15:14 | 15:11 |
| 64 | | | Engelstraat | | | | | | | |
| 65 | | ↕ | L Lookhuisstraat (kasseien) | |  | 42,6 | 88,9 | 15:19 | 15:15 | 15:12 |
| 66 | | | KEIBERG | |  | | | | | |
| 67 | | ↕ | L Keibergstraat | | | 43,8 | 87,7 | 15:21 | 15:17 | 15:14 |
| 68 | | ↕ | RD Diksmuidebaan (N363) dwarsen | | | 44,6 | 86,9 | 15:22 | 15:18 | 15:15 |
| 69 | | | Fonteinstraat (kasseien) | |  | | | | | |
| 70 | | ↕ | R Zuster Clarastraat | | | 44,8 | 86,7 | 15:22 | 15:18 | 15:15 |
| 71 | | ↕ | RD Ruidenbergstraat (Kortemarkstraat dwarsen) | | | 45,2 | 86,3 | 15:23 | 15:19 | 15:16 |
| 72 | KORTEMARK | | | | | | | | | |

| | | | km+ | km- | 37 km/h | 39 km/h | 41 km/h |
|-----|------------------|--|-------|------|---------|---------|---------|
| 73 | Edewalle | | | | | | |
| 74 | | Steenstraat | | | | | |
| 75 | | R Koekelarestraat | 47,6 | 83,9 | 15:27 | 15:23 | 15:19 |
| 76 | KOEKELARE | | | | | | |
| 77 | Koekelare | | | | | | |
| 78 | | Kortemarkstraat | | | | | |
| 79 | | R Carrestraat | 48,7 | 82,8 | 15:28 | 15:24 | 15:21 |
| 80 | | CATTEBERG | 49,6 | 81,9 | 15:30 | 15:26 | 15:22 |
| 81 | ICHTEGEM | | | | | | |
| 82 | Ichtegem | | | | | | |
| 83 | | L Bergstraat | 50,1 | 81,4 | 15:31 | 15:27 | 15:23 |
| 84 | | RD Diksmuidebaan (N363) dwarsen | 50,6 | 80,9 | 15:32 | 15:27 | 15:24 |
| 85 | KOEKELARE | | | | | | |
| 86 | Koekelare | | | | | | |
| 87 | | Bergstraat | | | | | |
| 88 | | Swytswal | | | | | |
| 89 | | R Ichtegemstraat | 52,7 | 78,8 | 15:35 | 15:31 | 15:27 |
| 90 | ICHTEGEM | | | | | | |
| 91 | Ichtegem | | | | | | |
| 92 | | Koekelarestraat | | | | | |
| 93 | | RP 2/4 Sint-Bertinuslaan | 53,9 | 77,6 | 15:37 | 15:32 | 15:28 |
| 94 | | RP 2/5 Melkerijstraat | 54,6 | 76,9 | 15:38 | 15:34 | 15:29 |
| 95 | | R Engelstraat | 55,0 | 76,5 | 15:39 | 15:34 | 15:30 |
| 96 | | 1° DOORTOCHT AAN DE AANKOMSTLIJN | 55,3 | 76,2 | 15:39 | 15:35 | 15:30 |
| 97 | | | | | | | |
| 98 | | Nog 6 ronden van 12,7 km over: | | | | | |
| 99 | | | | | | | |
| 100 | | Engelstraat | | | | | |
| 101 | | L Markt (versmalling !!!) | 0,4 | | | | |
| 102 | | Arthur Coussensstraat (vermalling !!!) | | | | | |
| 103 | | BEVOORRADING en WEGWERPZONE | 1,3 | | | | |
| 104 | | RD Diksmuidebaan (N363) dwarsen | 2,2 | | | | |
| 105 | | Kortemarkstraat | | | | | |
| 106 | | R Ruidenbergstraat | 2,6 | | | | |
| 107 | KORTEMARK | | | | | | |
| 108 | Edewalle | | | | | | |
| 109 | | Steenstraat | | | | | |
| 110 | | R Koekelarestraat | 5,1 | | | | |
| 111 | KOEKELARE | | | | | | |
| 112 | Koekelare | | | | | | |
| 113 | | Kortemarkstraat | | | | | |
| 114 | | R Carrestraat | 6,2 | | | | |
| 115 | | CATTEBERG | 7,1 | | | | |
| 116 | ICHTEGEM | | | | | | |
| 117 | Ichtegem | | | | | | |
| 118 | | L Bergstraat | 7,6 | | | | |
| 119 | | RD Diksmuidebaan (N363) dwarsen | 8,0 | | | | |
| 120 | KOEKELARE | | | | | | |
| 121 | Koekelare | | | | | | |
| 122 | | Bergstraat | | | | | |
| 123 | | Swytswal | | | | | |
| 124 | | R Ichtegemstraat | 10,1 | | | | |
| 125 | ICHTEGEM | | | | | | |
| 126 | Ichtegem | | | | | | |
| 127 | | Koekelarestraat | | | | | |
| 128 | | RP 2/4 Sint-Bertinuslaan | 11,3 | | | | |
| 129 | | RP 2/5 Melkerijstraat | 12,0 | | | | |
| 130 | | R Engelstraat | 12,4 | | | | |
| 131 | | Aankomstlijn | 12,7 | | | | |
| 132 | | | | | | | |
| 133 | | 2° DOORTOCHT AAN DE AANKOMSTLIJN | | | | | |
| 134 | | *** SUPERSPURT GEDIMAT-TANGHE *** | | | | | |
| 135 | | | | | | | |
| 136 | | 3° DOORTOCHT AAN DE AANKOMSTLIJN | 80,7 | 50,8 | 16:20 | 16:14 | 16:08 |
| 137 | | 4° DOORTOCHT AAN DE AANKOMSTLIJN | 93,4 | 38,1 | 16:41 | 16:33 | 16:26 |
| 138 | | 5° DOORTOCHT AAN DE AANKOMSTLIJN | 106,1 | 25,4 | 17:02 | 16:53 | 16:45 |
| 139 | | 6° DOORTOCHT AAN DE AANKOMSTLIJN | 118,8 | 12,7 | 17:22 | 17:12 | 17:03 |
| 140 | | | | | | | |
| 141 | | | | | | | |
| 142 | | | | | | | |
| 143 | | AANKOMST | 131,5 | 0,0 | 17:43 | 17:32 | 17:22 |

Gedimat
Tanghe